

Reg. n. 30

Data 15 .06. 2015



COMUNE DI CASSOLA

PROVINCIA DI VICENZA

Deliberazione originale del Consiglio Comunale

OGGETTO:

Presenza d'atto dell'adeguamento degli elaborati grafici del Piano degli Interventi – P.I. la deliberazione di Consiglio Comunale n. 11 del 08.04.2015 di approvazione del Nono Piano degli Interventi (primo stralcio).

L'anno **duemilaquindici** il giorno **quindici** del mese di **giugno** alle **ore 21.00** e segg. nella sala delle adunanze consiliari del Comune suddetto, convocato con appositi avvisi, si é riunito in seduta pubblica il Consiglio Comunale.

Alla I^a convocazione in seduta ordinaria che é stata partecipata ai Signori Consiglieri a norma di regolamento, risultano all'appello nominale:

COGNOME E NOME	PRESENTE	ASSENTE	COGNOME E NOME	PRESENTE	ASSENTE
BONAMIGO NICOLA	x		PASINATO ANTONIO	x	
BERTONCELLO MANUELA	x		PASINATO SILVIA	x	
BRESOLIN SIMONE ATTILIO	x		SCREMIN GIANNINA	x	
GIACOBBO MARCO		xg	SIMONETTO ELSA ANTONIA	x	
LAGO MARIACRISTINA	x		STANGHERLIN GIANNANTONIO	x	
MANOCCHI SIMONE	x		TODESCO ANDREA	x	
MAROSO ALDO	x		VISENTIN LUCA	x	
MILANI GIULIA	x		ZANON ANNA	x	
ORLANDO FAVARO MARTA		xg			

Assegnati n. 17 | In carica n. 17 | Presenti n. 15

Assenti n. 2

Risultato che gli intervenuti sono in numero legale, assume la presidenza la presidenza il **rag. Elsa Simonetto** nella sua qualità di **Presidente del Consiglio Comunale** . Assiste alla seduta il **Segretario Generale dott. Giuseppe Gianpiero Schiavone**.

Il Presidente dà lettura al punto di O.d.G. ad oggetto "Presenza d'atto dell'adeguamento degli elaborati grafici del Piano degli Interventi -P.I. la deliberazione di Consiglio Comunale n. 11 del 08.04.2015 di approvazione del Nono Piano degli Interventi (primo stralcio)." e cede la parola all'Assessore all'Urbanistica - Edilizia Privata avv. Giannantonio Stangherlin per una relazione sulla proposta di deliberazione che si trascrive di seguito:

OGGETTO: PRESA D'ATTO DELL'ADEGUAMENTO DEGLI ELABORATI GRAFICI DEL P.I. ALLA DELIBERA DI C.C. N. 11 DEL 08 APRILE 2015 DI APPROVAZIONE DEL NONO PIANO DEGLI INTERVENTI (PRIMO STRALCIO).

L'ASSESSORE PROPONENTE

Premesso che:

- con delibera di Consiglio Comunale n. 8 del 2 febbraio 2009 è stato adottato il Piano di Assetto Territoriale del Comune di Cassola;
- giusto quanto disposto dall'art. 15 comma 6 della L.R. 23 aprile 2004, n. 11 e s.m.i., in data 16 marzo 2010 il P.A.T. è stato approvato, in conferenza dei servizi riunita a Venezia presso la Direzione Urbanistica della Regione Veneto;
- con delibera n. 1143 del 23 marzo 2010 la G.R. Veneto ha ratificato, per quanto stabilito dal citato art. 15 comma 6 della L.R. 23 aprile 2004, n. 11 e s.m.i., l'approvazione del P.A.T. dandone pubblicità nel BUR Veneto n. 35 del 27 aprile 2010 acquisendo, quindi, efficacia secondo quanto disposto dall'art. 15 comma 7 della L.R. 23 aprile 2004, n. 11 e s.m.i.;

Considerato che:

- l'art. 12 della L.R. 23 aprile 2004, n. 11 stabilisce che la pianificazione urbanistica comunale si esplica mediante il Piano Regolatore Comunale il quale si articola in disposizioni strutturali, contenute nel Piano di Assetto Territoriale ed in disposizioni operative, contenute nel Piano degli Interventi;
- il Sindaco, secondo quanto stabilito dall'art. 18 comma 1 della L.R. 23 aprile 2004, n. 11 ha illustrato, nella seduta di C.C. n. 84 del 26 novembre 2014, il nuovo "Documento Preliminare" del Piano degli Interventi;

Dato atto che, giusto quanto disposto dall'art. 18 comma 2 della L.R. 23 aprile 2004, n. 11:

- con delibera di C.C. n. 13 del 24 marzo 2010 è stato adottato, il primo Piano degli Interventi e successivamente approvato con delibera di C.C. n. 60 del 30 luglio 2010;
- con delibera di C.C. n. 61 del 30 luglio 2010 è stato adottato, il secondo Piano degli Interventi (primo stralcio) e successivamente approvato con delibera di C.C. n. 88 del 10 novembre 2010;
- con delibera di C.C. n. 15 del 15 aprile 2010 è stato adottato il secondo Piano degli Interventi (secondo stralcio, c.d. terzo P.I.) e successivamente approvato con delibera di C.C. n. 40 del 30 luglio 2011;
- con delibera di C.C. n. 2 del 13 marzo 2012 è stato adottato il 4° Piano degli Interventi e successivamente approvato con delibera di C.C. n. 37 del 6 luglio 2012;
- con delibera di C.C. n. 27 del 13 giugno 2012 è stato adottato il 5° Piano degli Interventi, Primo Stralcio, e successivamente approvato con delibera di C.C. n. 77 del 20 dicembre 2012;
- con delibera di C.C. n. 45 del 2 agosto 2012 è stato adottato il 6° Piano degli Interventi e successivamente approvato con delibera di C.C. n. 78 del 20 dicembre 2012;
- con delibera di C.C. n. 31 del 23 maggio 2013 è stato adottato il 7° Piano degli Interventi e successivamente approvato con delibera di C.C. n. 46 del 24 settembre 2013;

- con delibera di C.C. n. 11 del 11 febbraio 2014 è stato adottato l'8° Piano degli Interventi e successivamente approvato con delibera di C.C. n. 87 del 23 dicembre 2014;
- con delibera di C.C. n. 88 del 23 dicembre 2014 è stato adottato il 9° Piano degli Interventi (primo stralcio) e successivamente approvato con delibera di C.C. n. 11 del 08 aprile 2015:

Richiamata la delibera di C.C. n. 11 del 08 aprile 2015 avente per oggetto "Nono piano degli interventi (primo stralcio). Controdeduzioni alle osservazioni ed approvazione del 9° Piano degli interventi (primo stralcio) ai sensi dell'art. 18 della legge regionale 23 aprile 2004, n. 11 e s.m.i."

Considerato che gli elaborati grafico normativi presi in esame dal Consiglio Comunale, ai fini dell'approvazione del 9 P.I.-primo stralcio erano rappresentativi delle sole parti oggetto di modifica rispetto al precedente Piano degli interventi e che pertanto si è reso necessario tradurre tali modifiche in un integrale compendio grafico-normativo da porre a disposizione degli utenti per una facile lettura.

Considerato che, conformemente a quanto stabilito dalla delibera di C.C. n. 11 del 08 aprile 2015 i tecnici incaricati all'elaborazione del Piano degli Interventi hanno provveduto ad eseguire tale adeguamento;

Dato atto che il Piano degli Interventi del Comune di Cassola, aggiornato ai sensi della delibera di C.C. n. 11 del 08 aprile 2015, come sopra riportato, risulta composto dagli elaborati di seguito elencati:

a) Tav. 1.0	e quadro d'unione dei fogli (scala 1:10.000);	[prot. n. 4175 del 20.04.2015]
b) Tav. 1.1	Usi e procedure (scala 1:2000)	[prot. n. 4175 del 20.04.2015]
c) Tav. 1.2	Usi e procedure (scala 1:2000)	[prot. n. 4175 del 20.04.2015]
d) Tav. 1.3	Usi e procedure (scala 1:2000)	[prot. n. 4175 del 20.04.2015]
e) Tav. 1.4	Usi e procedure (scala 1:2000)	[prot. n. 4175 del 20.04.2015]
f) Tav. 1.5	Usi e procedure (scala 1:2000)	[prot. n. 4175 del 20.04.2015]
g) Tav. 1.6	Usi e procedure (scala 1:2000)	[prot. n. 4175 del 20.04.2015]
h) Tav. 1.7	Usi e procedure (scala 1:2000)	[prot. n. 4175 del 20.04.2015]
i) Tav. 1.8	Usi e procedure (scala 1:2000)	[prot. n. 4175 del 20.04.2015]
j) Tav. 1.9	Usi e procedure (scala 1:2000)	[prot. n. 4175 del 20.04.2015]
k) Tav. 2.1	Localizzazione degli interventi sulle aree computate a SAU (scala 1:5.000);	[prot. n. 4175 del 20.04.2015]
l) Tav. 2.2	Localizzazione degli interventi sulle aree computate a SAU (scala 1:5.000);	[prot. n. 4175 del 20.04.2015]
m) Elab. 3	Norme Tecniche Operative;	[prot. n. 4175 del 20.04.2015]
n) Elab. 3.1	Accordi artt. 6 e 7 della L.R. 11/2004	[prot. n. 4175 del 20.04.2015]
o) Elab. 3.2	Prontuario qualità architettonica e mitigazione ambientale	[prot. n. 4175 del 20.04.2015]
p) Elab. 4	Relazione illustrativa e dimensionamento	[prot. n. 4175 del 20.04.2015]
q) Tav. 5	Perimetro del centro urbano art. 3 L.R. 50/2012	[prot. n. 4175 del 20.04.2015]

quadro conoscitivo di P.R.C. aggiornato ed allineato al P.I. in oggetto, contenuto su opportuno supporto informatico (DVD-ROM);

Dato atto che i succitati elaborati adeguati del nono P.I.-1° stralcio sono stati illustrati ed esaminati dalla Commissione Territorio nella seduta del 20 aprile 2015;

Vista la L.R. 23 aprile 2004, n. 11 "Norme per il governo del territorio e in materia di paesaggio";

Vista la normativa statale e regionale in materia;

Tutto ciò premesso;

PROPONE

1. di stabilire che il preambolo forma parte integrante e sostanziale del deliberato,
2. di prendere atto dell'adeguamento degli elaborati grafico-normativi relativi Piano degli Interventi a quanto disposto dalla delibera di C.C. n. 11 del 08 aprile 2015 avente per oggetto "Nono piano degli interventi (primo stralcio). Controdeduzioni alle osservazioni ed approvazione del 9° Piano degli interventi (primo stralcio) ai sensi dell'art. 18 della legge regionale 23 aprile 2004, n. 11 e s.m.i."
3. di dare conseguentemente atto che il vigente Nono Piano degli Interventi (primo stralcio), del Comune di Cassola, risulta composto dagli elaborati di seguito elencati:

a) Tav. 1.0	e quadro d'unione dei fogli (scala 1:10.000);	[prot. n. 4175 del 20.04.2015]
b) Tav. 1.1	Usi e procedure (scala 1:2000)	[prot. n. 4175 del 20.04.2015]
c) Tav. 1.2	Usi e procedure (scala 1:2000)	[prot. n. 4175 del 20.04.2015]
d) Tav. 1.3	Usi e procedure (scala 1:2000)	[prot. n. 4175 del 20.04.2015]
e) Tav. 1.4	Usi e procedure (scala 1:2000)	[prot. n. 4175 del 20.04.2015]
f) Tav. 1.5	Usi e procedure (scala 1:2000)	[prot. n. 4175 del 20.04.2015]
g) Tav. 1.6	Usi e procedure (scala 1:2000)	[prot. n. 4175 del 20.04.2015]
h) Tav. 1.7	Usi e procedure (scala 1:2000)	[prot. n. 4175 del 20.04.2015]
i) Tav. 1.8	Usi e procedure (scala 1:2000)	[prot. n. 4175 del 20.04.2015]
j) Tav. 1.9	Usi e procedure (scala 1:2000)	[prot. n. 4175 del 20.04.2015]
k) Tav. 2.1	Localizzazione degli interventi sulle aree computate a SAU (scala 1:5.000);	[prot. n. 4175 del 20.04.2015]
l) Tav. 2.2	Localizzazione degli interventi sulle aree computate a SAU (scala 1:5.000);	[prot. n. 4175 del 20.04.2015]
m) Elab. 3	Norme Tecniche Operative;	[prot. n. 4175 del 20.04.2015]
n) Elab. 3.1	Accordi artt. 6 e 7 della L.R. 11/2004	[prot. n. 4175 del 20.04.2015]
o) Elab. 3.2	Prontuario qualità architettonica e mitigazione ambientale	[prot. n. 4175 del 20.04.2015]
p) Elab. 4	Relazione illustrativa e dimensionamento	[prot. n. 4175 del 20.04.2015]
q) Tav. 5	Perimetro del centro urbano art. 3 L.R. 50/2012	[prot. n. 4175 del 20.04.2015]

quadro conoscitivo di P.R.C. aggiornato ed allineato al P.I. in oggetto, contenuto su opportuno supporto informatico (DVD-ROM);

4. di dichiarare la presente deliberazione immediatamente eseguibile, ai sensi dell'art. 134, 4° comma del D.Lgs. 18 agosto 2000, n. 267;

Presidente: la parola all'Assessore all'Urbanistica.

Assessore Stangherlin: buonasera. Allora, questa sera si tratta semplicemente di prendere atto dell'adeguamento degli strumenti urbanistici, o comunque dei grafici e delle norme tecniche operative, che compongono lo strumento urbanistico vigente. In sede di approvazione infatti erano state prese in considerazione per stralcio e, quindi, si era dato mandato agli uffici e ai pianificatori di adeguare gli elaborati grafici a quanto effettivamente è stato approvato con la delibera dell'8 aprile del 2015. Quindi, questa sera si tratta semplicemente di dare atto che è stata fatta questa attività di, diciamo così, conformazione alla delibera di tutto gli elaborati e, quindi, si propone di prendere atto dell'adeguamento degli elaborati grafico normativi relativi al Piano degli interventi e a quanto disposto dalla delibera del Consiglio Comunale n. 11 dell'8 aprile scorso, avente per oggetto appunto il Nono Piano secondo stralcio.. anzi primo stralcio, e dare conseguentemente atto che il vigente Nono Piano degli interventi primo stralcio del Comune di Cassola risulta composto dagli elaborati di seguito elencati. Quindi, le varie tavole dalla n. 1, legenda e quadro unione dei fogli, la n. 1.1 usi e

procedure, insomma tutte le tavole 1.2, 1.3, 1.4, 1.5, 1.6, 1.7, 1.8, 1.9, 2.1, 2.2 sono le localizzazioni degli interventi computate a SAU, elaborato 3 che sono le Norme tecnico operative, 3.1 gli accordi pubblico privato e comunque gli accordi di cui alla legge urbanistica regionale, 3.2, prontuario qualità architettonica e mitigazione ambientale, relazione illustrativa e dimensionamento. Oltre alla tavola 5 che è il perimetro del centro urbano, ex art. 3 della legge regionale sul commercio, la n. 50 del 2012, oltre al quadro conoscitivo del PRG, del Piano regolatore comunale aggiornato e allineato al piano degli interventi in oggetto, contenuto in un apposito supporto informatico. Naturalmente si chiede anche di dare immediata eseguibilità. In realtà si tratta di una presa d'atto che quello che è sostanzialmente stato deliberato e approvato l'8 aprile scorso è stato sostanzialmente integrato con la documentazione urbanistica esistente. Ovviamente di questo è stato dato atto anche in Commissione Territorio nella seduta del 20 aprile 2015.

Presidente: passiamo quindi alla discussione. Interventi? Nessuno. Allora passiamo alla votazione per la presa d'atto del provvedimento. Favorevoli? Astenuti? Contrari?

Non essendoci interventi il Presidente propone di passare alla votazione

Con la votazione espressa in forma palese per alzata di mano con il seguente risultato :

PRESENTI:	15
FAVOREVOLI:	10
CONTRARI:	==
ASTENUTI:	5 (Bonamigo- Lago-Manocchi-Pasinato Antonio – Pasinato Silvia)

IL CONSIGLIO COMUNALE

Vista la proposta di deliberazione ad oggetto "Presenza d'atto dell'adeguamento degli elaborati grafici del Piano degli Interventi -P.I. la deliberazione di Consiglio Comunale n. 11 del 08.04.2015 di approvazione del Nono Piano degli Interventi (primo stralcio).";

Visto lo Statuto Comunale ed il vigente regolamento per il funzionamento del Consiglio Comunale ;

Visto l'art. 9 della legge costituzionale 18 ottobre 2001 , n. 3 che, abrogando l'art. 130 della Costituzione ha fatto venir meno il controllo legittimità sugli atti degli enti locali;

Considerato che con legge regionale 14 gennaio 2003, n. 14 si è determinata la abolizione del Comitato Regionale di Controllo;

Acquisiti i pareri favorevoli di cui all'art. 49 del Decreto Legislativo 18 agosto 2000, n. 267.

Con le votazioni riportate in premessa

DELIBERA

1. di stabilire che il preambolo forma parte integrante e sostanziale del deliberato,
2. di prendere atto dell'adeguamento degli elaborati grafico-normativi relativi Piano degli Interventi a quanto disposto dalla delibera di C.C. n. 11 del 08 aprile 2015 avente per oggetto "Nono piano degli interventi (primo stralcio). Controdeduzioni alle osservazioni ed approvazione del 9° Piano degli interventi (primo stralcio) ai sensi dell'art. 18 della legge regionale 23 aprile 2004, n. 11 e s.m.i."

3. di dare conseguentemente atto che il vigente Nono Piano degli Interventi (primo stralcio), del Comune di Cassola, risulta composto dagli elaborati di seguito elencati:

Tav. 1.0	Legenda e quadro d'unione dei fogli (scala 1:10.000);	[prot. n. 4175 del 20.04.2015]
Tav. 1.1	Usi e procedure (scala 1:2000)	[prot. n. 4175 del 20.04.2015]
Tav. 1.2	Usi e procedure (scala 1:2000)	[prot. n. 4175 del 20.04.2015]
Tav. 1.3	Usi e procedure (scala 1:2000)	[prot. n. 4175 del 20.04.2015]
Tav. 1.4	Usi e procedure (scala 1:2000)	[prot. n. 4175 del 20.04.2015]
Tav. 1.5	Usi e procedure (scala 1:2000)	[prot. n. 4175 del 20.04.2015]
Tav. 1.6	Usi e procedure (scala 1:2000)	[prot. n. 4175 del 20.04.2015]
Tav. 1.7	Usi e procedure (scala 1:2000)	[prot. n. 4175 del 20.04.2015]
Tav. 1.8	Usi e procedure (scala 1:2000)	[prot. n. 4175 del 20.04.2015]
Tav. 1.9	Usi e procedure (scala 1:2000)	[prot. n. 4175 del 20.04.2015]
Tav. 2.1	Localizzazione degli interventi sulle aree computate a SAU (scala 1:5.000);	[prot. n. 4175 del 20.04.2015]
Tav. 2.2	Localizzazione degli interventi sulle aree computate a SAU (scala 1:5.000);	[prot. n. 4175 del 20.04.2015]
Elab. 3	Norme Tecniche Operative;	[prot. n. 4175 del 20.04.2015]
Elab. 3.1	Accordi artt. 6 e 7 della L.R. 11/2004	[prot. n. 4175 del 20.04.2015]
Elab. 3.2	Prontuario qualità architettonica e mitigazione ambientale	[prot. n. 4175 del 20.04.2015]
Elab. 4	Relazione illustrativa e dimensionamento	[prot. n. 4175 del 20.04.2015]
Tav. 5	Perimetro del centro urbano art. 3 L.R. 50/2012	[prot. n. 4175 del 20.04.2015]

quadro conoscitivo di P.R.C. aggiornato ed allineato al P.I. in oggetto, contenuto su opportuno supporto informatico (DVD-ROM);

Presidente: passiamo anche alla votazione per l'immediata eseguibilità del provvedimento. Favorevoli? Astenuti? Contrari?

Quindi su invito del Presidente

IL CONSIGLIO COMUNALE

Con votazione espressa in forma palese per alzata di mano:

PRESENTI: 15
FAVOREVOLI: 10
CONTRARI: ==
ASTENUTI: 5 (Bonamigo- Lago-Manocchi-Pasinato Antonio – Pasinato Silvia)

DELIBERA

Di dichiarare il presente atto immediatamente eseguibile ai sensi e per gli effetti dell'art.134 comma 4° del Decreto legislativo 18 agosto 2000, n. 267 e succ. mod.

Si dà atto che la seduta del consiglio è trasmessa in streaming e la registrazione integrale della seduta è conservata agli atti su supporto informatico , a tutti gli effetti di legge documento amministrativo (art. 22 comma 20 Legge 241/1990).





COMUNE DI CASSOLA

PROVINCIA DI VICENZA

SERVIZIO URBANISTICA – EDILIZIA PRIVATA- CED – S.U.A.P.

ATTIVITA' PRODUTTIVE - COMMERCIO

Piazza A. Moro 1 – CAP 36022 Cassola (VI)

Prot. n. _____

Cassola, li 03/06/2014

PROPOSTA DI DELIBERAZIONE DEL CONSIGLIO COMUNALE SERVIZIO URBANISTICA – EDILIZIA PRIVATA- CED – S.U.A.P.- ATTIVITA' PRODUTTIVE - COMMERCIO

OGGETTO: PRESA D'ATTO DELL'ADEGUAMENTO DEGLI ELABORATI GRAFICI DEL P.I. ALLA DELIBERA DI C.C. N. 11 DEL 08 APRILE 2015 DI APPROVAZIONE DEL NONO PIANO DEGLI INTERVENTI (PRIMO STRALCIO).

L'ASSESSORE PROPONENTE

Premesso che:

- con delibera di Consiglio Comunale n. 8 del 2 febbraio 2009 è stato adottato il Piano di Assetto Territoriale del Comune di Cassola;
- giusto quanto disposto dall'art. 15 comma 6 della L.R. 23 aprile 2004, n. 11 e s.m.i., in data 16 marzo 2010 il P.A.T. è stato approvato, in conferenza dei servizi riunita a Venezia presso la Direzione Urbanistica della Regione Veneto;
- con delibera n. 1143 del 23 marzo 2010 la G.R. Veneto ha ratificato, per quanto stabilito dal citato art. 15 comma 6 della L.R. 23 aprile 2004, n. 11 e s.m.i., l'approvazione del P.A.T. dandone pubblicità nel BUR Veneto n. 35 del 27 aprile 2010 acquisendo, quindi, efficacia secondo quanto disposto dall'art. 15 comma 7 della L.R. 23 aprile 2004, n. 11 e s.m.i.;

Considerato che:

- l'art. 12 della L.R. 23 aprile 2004, n. 11 stabilisce che la pianificazione urbanistica comunale si esplica mediante il Piano Regolatore Comunale il quale si articola in disposizioni strutturali, contenute nel Piano di Assetto Territoriale ed in disposizioni operative, contenute nel Piano degli Interventi;
- il Sindaco, secondo quanto stabilito dall'art. 18 comma 1 della L.R. 23 aprile 2004, n. 11 ha illustrato, nella seduta di C.C. n. 84 del 26 novembre 2014, il nuovo "Documento Preliminare" del Piano degli Interventi;

Dato atto che, giusto quanto disposto dall'art. 18 comma 2 della L.R. 23 aprile 2004, n. 11:

- con delibera di C.C. n. 13 del 24 marzo 2010 è stato adottato, il primo Piano degli Interventi e successivamente approvato con delibera di C.C. n. 60 del 30 luglio 2010;
- con delibera di C.C. n. 61 del 30 luglio 2010 è stato adottato, il secondo Piano degli Interventi (primo stralcio) e successivamente approvato con delibera di C.C. n. 88 del 10 novembre 2010;
- con delibera di C.C. n. 15 del 15 aprile 2010 è stato adottato il secondo Piano degli Interventi (secondo stralcio, c.d. terzo P.I.) e successivamente approvato con delibera di C.C. n. 40 del 30 luglio 2011;
- con delibera di C.C. n. 2 del 13 marzo 2012 è stato adottato il 4° Piano degli Interventi e successivamente approvato con delibera di C.C. n. 37 del 6 luglio 2012;
- con delibera di C.C. n. 27 del 13 giugno 2012 è stato adottato il 5° Piano degli Interventi, Primo Stralcio, e successivamente approvato con delibera di C.C. n. 77 del 20 dicembre 2012;
- con delibera di C.C. n. 45 del 2 agosto 2012 è stato adottato il 6° Piano degli Interventi e successivamente approvato con delibera di C.C. n. 78 del 20 dicembre 2012;

- con delibera di C.C. n. 31 del 23 maggio 2013 è stato adottato il 7° Piano degli Interventi e successivamente approvato con delibera di C.C. n. 46 del 24 settembre 2013;
- con delibera di C.C. n. 11 del 11 febbraio 2014 è stato adottato l'8° Piano degli Interventi e successivamente approvato con delibera di C.C. n. 87 del 23 dicembre 2014;
- con delibera di C.C. n. 88 del 23 dicembre 2014 è stato adottato il 9° Piano degli Interventi (primo stralcio) e successivamente approvato con delibera di C.C. n. 11 del 08 aprile 2015:

Richiamata la delibera di C.C. n. 11 del 08 aprile 2015 avente per oggetto “*Nono piano degli interventi (primo stralcio). Controdeduzioni alle osservazioni ed approvazione del 9° Piano degli interventi (primo stralcio) ai sensi dell’art. 18 della legge regionale 23 aprile 2004, n. 11 e s.m.i.*”

Considerato che gli elaborati grafico normativi presi in esame dal Consiglio Comunale, ai fini dell’approvazione del 9 P.I.-primo stralcio erano rappresentativi delle sole parti oggetto di modifica rispetto al precedente Piano degli interventi e che pertanto si è reso necessario tradurre tali modifiche in un integrale compendio grafico-normativo da porre a disposizione degli utenti per una facile lettura.

Considerato che, conformemente a quanto stabilito dalla delibera di C.C. n. 11 del 08 aprile 2015 i tecnici incaricati all’elaborazione del Piano degli Interventi hanno provveduto ad eseguire tale adeguamento;

Dato atto che il Piano degli Interventi del Comune di Cassola, aggiornato ai sensi della delibera di C.C. n. 11 del 08 aprile 2015, come sopra riportato, risulta composto dagli elaborati di seguito elencati:

- | | | |
|--------------|---|--------------------------------|
| a) Tav. 1.0 | Legenda e quadro d’unione dei fogli (scala 1:10.000); | [prot. n. 4175 del 20.04.2015] |
| b) Tav. 1.1 | Usi e procedure (scala 1:2000) | [prot. n. 4175 del 20.04.2015] |
| c) Tav. 1.2 | Usi e procedure (scala 1:2000) | [prot. n. 4175 del 20.04.2015] |
| d) Tav. 1.3 | Usi e procedure (scala 1:2000) | [prot. n. 4175 del 20.04.2015] |
| e) Tav. 1.4 | Usi e procedure (scala 1:2000) | [prot. n. 4175 del 20.04.2015] |
| f) Tav. 1.5 | Usi e procedure (scala 1:2000) | [prot. n. 4175 del 20.04.2015] |
| g) Tav. 1.6 | Usi e procedure (scala 1:2000) | [prot. n. 4175 del 20.04.2015] |
| h) Tav. 1.7 | Usi e procedure (scala 1:2000) | [prot. n. 4175 del 20.04.2015] |
| i) Tav. 1.8 | Usi e procedure (scala 1:2000) | [prot. n. 4175 del 20.04.2015] |
| j) Tav. 1.9 | Usi e procedure (scala 1:2000) | [prot. n. 4175 del 20.04.2015] |
| k) Tav. 2.1 | Localizzazione degli interventi sulle aree computate a SAU (scala 1:5.000); | [prot. n. 4175 del 20.04.2015] |
| l) Tav. 2.2 | Localizzazione degli interventi sulle aree computate a SAU (scala 1:5.000); | [prot. n. 4175 del 20.04.2015] |
| m) Elab. 3 | Norme Tecniche Operative; | [prot. n. 4175 del 20.04.2015] |
| n) Elab. 3.1 | Accordi artt. 6 e 7 della L.R. 11/2004 | [prot. n. 4175 del 20.04.2015] |
| o) Elab. 3.2 | Prontuario qualità architettonica e mitigazione ambientale | [prot. n. 4175 del 20.04.2015] |
| p) Elab. 4 | Relazione illustrativa e dimensionamento | [prot. n. 4175 del 20.04.2015] |
| q) Tav. 5 | Perimetro del centro urbano art. 3 L.R. 50/2012 | [prot. n. 4175 del 20.04.2015] |

quadro conoscitivo di P.R.C. aggiornato ed allineato al P.I. in oggetto, contenuto su opportuno supporto informatico (DVD-ROM);

Dato atto che i succitati elaborati adeguati del nono P.I.-1°stralcio sono stati illustrati ed esaminati dalla Commissione Territorio nella seduta del 20 aprile 2015;

Vista la L.R. 23 aprile 2004, n. 11 “Norme per il governo del territorio e in materia di paesaggio”;

Vista la normativa statale e regionale in materia;

Tutto ciò premesso;

PROPONE

1. di stabilire che il preambolo forma parte integrante e sostanziale del deliberato,
2. di prendere atto dell’adeguamento degli elaborati grafico-normativi relativi Piano degli Interventi a quanto disposto dalla delibera di C.C. n. 11 del 08 aprile 2015 avente per oggetto “*Nono piano degli*

interventi (primo stralcio). Controdeduzioni alle osservazioni ed approvazione del 9° Piano degli interventi (primo stralcio) ai sensi dell'art. 18 della legge regionale 23 aprile 2004, n. 11 e s.m.i."

3. di dare conseguentemente atto che il vigente Nono Piano degli Interventi (primo stralcio), del Comune di Cassola, risulta composto dagli elaborati di seguito elencati:
- | | | |
|--------------|---|--------------------------------|
| a) Tav. 1.0 | Legenda e quadro d'unione dei fogli (scala 1:10.000); | [prot. n. 4175 del 20.04.2015] |
| b) Tav. 1.1 | Usi e procedure (scala 1:2000) | [prot. n. 4175 del 20.04.2015] |
| c) Tav. 1.2 | Usi e procedure (scala 1:2000) | [prot. n. 4175 del 20.04.2015] |
| d) Tav. 1.3 | Usi e procedure (scala 1:2000) | [prot. n. 4175 del 20.04.2015] |
| e) Tav. 1.4 | Usi e procedure (scala 1:2000) | [prot. n. 4175 del 20.04.2015] |
| f) Tav. 1.5 | Usi e procedure (scala 1:2000) | [prot. n. 4175 del 20.04.2015] |
| g) Tav. 1.6 | Usi e procedure (scala 1:2000) | [prot. n. 4175 del 20.04.2015] |
| h) Tav. 1.7 | Usi e procedure (scala 1:2000) | [prot. n. 4175 del 20.04.2015] |
| i) Tav. 1.8 | Usi e procedure (scala 1:2000) | [prot. n. 4175 del 20.04.2015] |
| j) Tav. 1.9 | Usi e procedure (scala 1:2000) | [prot. n. 4175 del 20.04.2015] |
| k) Tav. 2.1 | Localizzazione degli interventi sulle aree computate a SAU (scala 1:5.000); | [prot. n. 4175 del 20.04.2015] |
| l) Tav. 2.2 | Localizzazione degli interventi sulle aree computate a SAU (scala 1:5.000); | [prot. n. 4175 del 20.04.2015] |
| m) Elab. 3 | Norme Tecniche Operative; | [prot. n. 4175 del 20.04.2015] |
| n) Elab. 3.1 | Accordi artt. 6 e 7 della L.R. 11/2004 | [prot. n. 4175 del 20.04.2015] |
| o) Elab. 3.2 | Prontuario qualità architettonica e mitigazione ambientale | [prot. n. 4175 del 20.04.2015] |
| p) Elab. 4 | Relazione illustrativa e dimensionamento | [prot. n. 4175 del 20.04.2015] |
| q) Tav. 5 | Perimetro del centro urbano art. 3 L.R. 50/2012 | [prot. n. 4175 del 20.04.2015] |
- quadro conoscitivo di P.R.C. aggiornato ed allineato al P.I. in oggetto, contenuto su opportuno supporto informatico (DVD-ROM);
4. di dichiarare la presente deliberazione immediatamente eseguibile, ai sensi dell'art. 134, 4° comma del D.Lgs. 18 agosto 2000, n. 267;

L'Assessore Proponente
(Avv. **Giannantonio Stangherlin**)




Si esprime **PARERE FAVOREVOLE**
in ordine alla regolarità tecnica
Il Responsabile del Servizio
(Ing. **Renzo Nicheto**)



Letto, approvato e sottoscritto.

IL SEGRETARIO GENERALE

Giuseppe Gianpiero Schiavone



IL SINDACO-PRESIDENTE

Aldo Maroso



SOGGETTA A :

TRASMISSIONE SERVIZIO

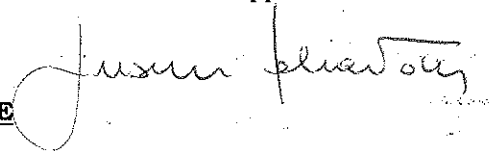
(art. 4 L.241/90 - Art. 107 comma 3° D.lgs n. 267/2000)

- ✓ pubblicazione sul sito informatico comunale
- ✓ comunicazione al proponente

- Affari generali - Assistenza - Demografici e Statistici
- Cultura -Sport -Pubblica Istruzione -Politiche giovanili
- Economico -Finanziario
- Urbanistica - Ed. Privata -CED-SUAP
- Lavori Pubblici -Patrimonio e demanio
- Manutenzioni -Prot.Civile
- Polizia Locale



IL SEGRETARIO GENERALE
Giuseppe G. Schiavone




REFERTO DI PUBBLICAZIONE

N. Reg. Cron. 126 Copia della presente deliberazione é pubblicata sul sito informatico di questo Comune di Cassola per giorni 15 consecutivi dal

12 4 GIU. 2015



Il Funzionario Ufficio Segreteria



La presente deliberazione é rimasta ininterrottamente pubblicata sul sito informatico di questo Comune di Cassola fino

al _____

Il Messo Comunale



CERTIFICATO DI ESECUTIVITÀ'

(art. 134 D.Lgs. 18 agosto 2000 n. 267- art. 32 legge 18 giugno 2009, n. 69)

Si certifica che la suesata deliberazione, non soggetta al controllo preventivo di legittimità, é stata pubblicata nelle forme di legge all'Albo pretorio e sul sito informatico del Comune per cui la stessa é divenuta esecutiva ai sensi del 3° comma dell'art. 134 D.Lgs. 18 agosto 2000 n. 267 ed ai sensi dell'art. 32 della legge 18 giugno 2009, n. 69.

Li, _____

IL SEGRETARIO GENERALE