

N. _____ prot

Reg. N° 59

Data 25.09.2012



COMUNE DI CASSOLA

PROVINCIA DI VICENZA

Deliberazione originale del Consiglio Comunale

OGGETTO:

Presenza d'atto dell'adeguamento degli elaborati grafici alla deliberazione di Consiglio Comunale n. 37 del 06.07.2012 di approvazione del quarto piano degli interventi

L'anno duemiladodici il giorno venticinque del mese di settembre alle ore 18,30 e segg. nella sala delle adunanze consiliari del Comune suddetto, convocato con appositi avvisi, si è riunito in seduta pubblica il Consiglio Comunale.

Alla 1^a convocazione in seduta ordinaria che è stata partecipata ai signori Consiglieri a norma di regolamento risultano all'appello nominale:

COGNOME E NOME	PRESENTE	ASSENTE	COGNOME E NOME	PRESENTE	ASSENTE
BATTAGELLO CARLO	X		PASINATO ANTONIO	X	
BATTOCCHIO ANGELO	X		PASINATO SILVIA	X	
BERTONCELLO MANUELA	X		PETUCCO GIUSEPPE		XG
BONAMIGO NICOLA		XG	STRAZZABOSCO CORRADO	X	
BONIN VALTER	X		TESSAROLO CELESTINA	X	
CARLETTI STELIO	X		TESSAROLO MARCELLINO	X	
DISSEGNA TIZIANO	X		TONIOLO ALBERTO	X	
FREDA ALFREDO	X		TOSATTO DAVIDE	X	
GHENO GIAMPIETRO	X		ZONTA MARCO	X	
MANOCCHI SIMONE		XG	ZONTA VALENTINO	X	
MIOTTI EGISTO	X				

Assegnati n. 21

In carica n. 21

Presenti n. 18

Risultato che gli intervenuti sono in numero legale, assume la presidenza la dott.ssa Silvia Pasinato nella sua qualità di Sindaco. Assiste alla seduta il Segretario Generale dott. Giuseppe Gianpiero Schiavone



Il **Sindaco - Presidente** passa al punto di O.d.G. relativo alla presa d'atto dell'adeguamento degli elaborati grafici alla deliberazione di Consiglio Comunale n. 37 del 06.07.2012 di approvazione del quarto Piano degli interventi (P.I.) e relaziona sulla allegata proposta di deliberazione che si trascrive di seguito:

OGGETTO: PRESA D'ATTO DELL'ADEGUAMENTO DEGLI ELABORATI GRAFICI ALLA DELIBERA DI C.C. N. 37 DEL 06/07/2012 DI APPROVAZIONE DEL QUARTO PIANO DEGLI INTERVENTI.

L'ASSESSORE PROPONENTE

Premesso che:

- con delibera di Consiglio Comunale n. 8 del 2 febbraio 2009 è stato adottato il Piano di Assetto Territoriale del Comune di Cassola;
- giusto quanto disposto dall'art. 15 comma 6 della L.R. 23 aprile 2004, n. 11 e s.m.i., in data 16 marzo 2010 il P.A.T. è stato approvato, in conferenza dei servizi riunita a Venezia presso la Direzione Urbanistica della Regione Veneto;
- con delibera n. 1143 del 23 marzo 2010 la G.R. Veneto ha ratificato, per quanto stabilito dal citato art. 15 comma 6 della L.R. 23 aprile 2004, n. 11 e s.m.i., l'approvazione del P.A.T. dandone pubblicità nel BUR Veneto n. 35 del 27 aprile 2010 acquisendo, quindi, efficacia secondo quanto disposto dall'art. 15 comma 7 della L.R. 23 aprile 2004, n. 11 e s.m.i.;

Considerato che:

- l'art. 12 della L.R. 23 aprile 2004, n. 11 stabilisce che la pianificazione urbanistica comunale si esplica mediante il Piano Regolatore Comunale il quale si articola in disposizioni strutturali, contenute nel Piano di Assetto Territoriale ed in disposizioni operative, contenute nel Piano degli Interventi;
- il Sindaco, secondo quanto stabilito dall'art. 18 comma 1 della L.R. 23 aprile 2004, n. 11 ha illustrato, nella seduta di C.C. n. 90 del 25 novembre 2009, il "Documento Programmatico" del Piano degli Interventi;
- con delibera di C.C. n. 60 del 30 luglio 2010 è stato approvato il primo Piano degli Interventi;
- con delibera di C.C. n. 88 del 10 novembre 2010 è stato approvato il primo stralcio del secondo Piano degli Interventi;
- con delibera di C.C. n. 40 del 30 luglio 2011 è stato approvato il secondo stralcio del secondo Piano degli Interventi (denominato terzo Piano degli Interventi);
- con delibera di C.C. n. 27 del 13 giugno 2012 è stato adottato il 5° Piano degli Interventi Primo Stralcio;

Richiamata la delibera di C.C. n. 37 del 6 luglio 2012 avente per oggetto "Controdeduzioni alle osservazioni ed approvazione del c.d. quarto piano degli interventi ai sensi dell'art. 18 della legge regionale 23 aprile 2004, n. 11 e s.m.i."

Dato atto che:

- a seguito di quanto deliberato dal Consiglio Comunale nella seduta del 6 luglio 2012 si è reso necessario adeguare gli elaborati grafico-normativi alle osservazioni e alle proposte di modifica accolte in fase di approvazione;
- i tecnici incaricati all'elaborazione del Piano hanno provveduto all'adeguamento degli elaborati grafico-normativi relativi al quarto Piano degli Interventi, secondo quanto deliberato dal Consiglio Comunale;

Considerato che il Quarto Piano degli Interventi del Comune di Cassola, aggiornato ai sensi della delibera di C.C. n. 37 del 6 luglio 2012 risulta quindi composto dagli elaborati di seguito elencati:

- Tavola 1 a: Quarto Piano degli Interventi – Intero territorio Comunale (scala 1:5.000)

- Tavola 1 b: Quarto Piano degli Interventi – Intero territorio Comunale (scala 1:5.000)
- Tavola 2 a: Quarto Piano degli Interventi - Zone significative (scala 1:2.000)
- Tavola 2 b: Quarto Piano degli Interventi - Zone significative (scala 1:2.000)
- Tavola 2 c: Quarto Piano degli Interventi - Zone significative (scala 1:2.000)
- Tavola 2 d: Quarto Piano degli Interventi - Zone significative (scala 1:2.000)
- Tavola 2 e: Quarto Piano degli Interventi - Zone significative (scala 1:2.000)
- Tavola 2 f: Quarto Piano degli Interventi - Zone significative (scala 1:2.000)
- Tavola 2 g: Quarto Piano degli Interventi - Zone significative (scala 1:2.000)
- Tavola 2 h: Quarto Piano degli Interventi - Zone significative (scala 1:2.000)
- Tavola 2 i: Quarto Piano degli Interventi - Zone significative (scala 1:2.000)
- Tavola 2 l: Quarto Piano degli Interventi - Zone significative (scala 1:2.000)
- Tavola 2 m: Quarto Piano degli Interventi - Zone significative (scala 1:2.000)
- Tavola 2 n: Quarto Piano degli Interventi - Zone significative (scala 1:2.000)
- Tavola 3 a: Quarto Piano degli Interventi - Localizzazione degli Interventi sulla zona agricola computata a SAU – Intero Territorio comunale (scala 1:5.000)
- Tavola 3 b: Quarto Piano degli Interventi - Localizzazione degli Interventi sulla zona agricola computata a SAU – Intero Territorio comunale (scala 1:5.000)
- P.02 Quarto Piano degli Interventi - Norme Tecniche Operative (NTO)
- P.03B Quarto Piano degli Interventi - Elaborati grafico normativi alle norme tecniche operative (Schede B – Accordi art. 6 L.R. 11/2004)
- P.03C Quarto Piano degli Interventi - Elaborati grafico normativi alle norme tecniche operative (Schede C – Attività confermate con scheda puntuale - estratto)
- P.05 Quarto Piano degli Interventi – Interventi e dimensionamento con relazione tecnica
- Elaborato 1 Quarto Piano degli Interventi - Valutazione di compatibilità idraulica;

Oltre ai seguenti elaborati relativi al Secondo Piano degli Interventi (II stralcio) che vengono integralmente confermati:

- P.03A Secondo Piano degli Interventi (II stralcio)- Elaborati grafico normativi alle norme tecniche operative (Schede A – Schede Norma)
- P.03AM Secondo Piano degli Interventi (II stralcio) - Elaborati grafico normativi alle norme tecniche operative (Schede AM – Aree per il miglioramento qualità urbana)
- P.03AR Secondo Piano degli Interventi (II stralcio) - Elaborati grafico normativi alle norme tecniche operative (Schede AR – Schede di riqualificazione urbana)
- P.04 Secondo Piano degli Interventi (II stralcio) - Prontuario per la qualità architettonica e la mitigazione ambientale;

Vista la L.R. 23 aprile 2004, n. 11 e s.m.i. ed in particolare gli artt. 17 e 18;

Vista la normativa statale e regionale in materia;

Tutto ciò premesso;

PROPONE

1. di prendere atto dell'adeguamento a quanto disposto dalla delibera di C.C. n. 37 del 6 luglio 2012 avente per oggetto "Controdeduzioni alle osservazioni ed approvazione del c.d. quarto piano degli interventi ai sensi dell'art. 18 della legge regionale 23 aprile 2004, n. 11 e s.m.i." degli elaborati grafico-normativi relativi al Quarto Piano degli Interventi;
2. di dare atto che il Quarto Piano degli Interventi del Comune di Cassola risulta quindi composto dagli elaborati di seguito elencati:
 - Tavola 1 a: Quarto Piano degli Interventi – Intero territorio Comunale (scala 1:5.000)
 - Tavola 1 b: Quarto Piano degli Interventi – Intero territorio Comunale (scala 1:5.000)
 - Tavola 2 a: Quarto Piano degli Interventi - Zone significative (scala 1:2.000)
 - Tavola 2 b: Quarto Piano degli Interventi - Zone significative (scala 1:2.000)

- Tavola 2 c: Quarto Piano degli Interventi - Zone significative (scala 1:2.000)
 - Tavola 2 d: Quarto Piano degli Interventi - Zone significative (scala 1:2.000)
 - Tavola 2 e: Quarto Piano degli Interventi - Zone significative (scala 1:2.000)
 - Tavola 2 f: Quarto Piano degli Interventi - Zone significative (scala 1:2.000)
 - Tavola 2 g: Quarto Piano degli Interventi - Zone significative (scala 1:2.000)
 - Tavola 2 h: Quarto Piano degli Interventi - Zone significative (scala 1:2.000)
 - Tavola 2 i: Quarto Piano degli Interventi - Zone significative (scala 1:2.000)
 - Tavola 2 l: Quarto Piano degli Interventi - Zone significative (scala 1:2.000)
 - Tavola 2 m: Quarto Piano degli Interventi - Zone significative (scala 1:2.000)
 - Tavola 2 n: Quarto Piano degli Interventi - Zone significative (scala 1:2.000)
 - Tavola 3 a: Quarto Piano degli Interventi - Localizzazione degli Interventi sulla zona agricola computata a SAU – Intero Territorio comunale (scala 1:5.000)
 - Tavola 3 b: Quarto Piano degli Interventi - Localizzazione degli Interventi sulla zona agricola computata a SAU – Intero Territorio comunale (scala 1:5.000)
 - P.02 Quarto Piano degli Interventi - Norme Tecniche Operative (NTO)
 - P.03B Quarto Piano degli Interventi - Elaborati grafico normativi alle norme tecniche operative (Schede B – Accordi art. 6 L.R. 11/2004)
 - P.03C Quarto Piano degli Interventi - Elaborati grafico normativi alle norme tecniche operative (Schede C – Attività confermate con scheda puntuale - estratto)
 - P05 Quarto Piano degli Interventi – Interventi e dimensionamento con relazione tecnica
 - Elaborato 1 Quarto Piano degli Interventi - Valutazione di compatibilità idraulica;
 - Oltre ai seguenti elaborati relativi al Secondo Piano degli Interventi (II stralcio) che vengono integralmente confermati:
 - P.03A Secondo Piano degli Interventi (II stralcio)- Elaborati grafico normativi alle norme tecniche operative (Schede A – Schede Norma)
 - P.03AM Secondo Piano degli Interventi (II stralcio) - Elaborati grafico normativi alle norme tecniche operative (Schede AM – Aree per il miglioramento qualità urbana)
 - P.03AR Secondo Piano degli Interventi (II stralcio) - Elaborati grafico normativi alle norme tecniche operative (Schede AR – Schede di riqualificazione urbana)
 - P.04 Secondo Piano degli Interventi (II stralcio) - Prontuario per la qualità architettonica e la mitigazione ambientale;
3. di dichiarare la presente deliberazione immediatamente eseguibile, ai sensi dell'art. 134, 4° comma del D.Lgs. 18 agosto 2000, n. 267;

Sindaco: si tratta dell'aggiornamento cartografico, quindi la presa d'atto che sono stati modificati gli elaborati grafici in base a quello che abbiamo approvato con il quarto piano degli interventi; quindi con tutte le modifiche urbanistiche intervenute con il quarto piano degli interventi. Ci sono interventi? Apriamo e chiudiamo la discussione se non ci sono interventi. Dichiarazione di voto. Passiamo alla votazione. Favorevoli? Astenuti?

Non essendoci interventi il Presidente propone di passare alla votazione

Con la votazione espressa in forma palese per alzata di mano con il seguente risultato:

PRESENTI: 18

FAVOREVOLI: 13

CONTRARI: ==

ASTENUTI: 5 (Battagello - Bertoncello - Gheno - Dissegna - Zonta Valentino)

IL CONSIGLIO COMUNALE

Vista la proposta di deliberazione ad oggetto "Presenza d'atto dell'adeguamento degli elaborati grafici alla deliberazione di Consiglio Comunale n. 37 del 06.07.2012 di approvazione del quarto piano degli interventi " (all. A) ;

Visto lo Statuto Comunale ed il vigente regolamento per il funzionamento del Consiglio Comunale ;

Visto l'art. 9 della legge costituzionale 18 ottobre 2001 , n. 3 che, abrogando l'art. 130 della Costituzione ha fatto venir meno il controllo legittimità sugli atti degli enti locali;

Considerato che con legge regionale 14 gennaio 2003, n. 3 si è determinata la abolizione del Comitato Regionale di Controllo;

Con la votazione espresse per alzata di mano e con il risultato sopra riportato

DELIBERA

- 1) di prendere atto dell'adeguamento a quanto disposto dalla delibera di C.C. n. 37 del 6 luglio 2012 avente per oggetto "Controdeduzioni alle osservazioni ed approvazione del c.d. quarto piano degli interventi ai sensi dell'art. 18 della legge regionale 23 aprile 2004, n. 11 e s.m.i." degli elaborati grafico-normativi relativi al Quarto Piano degli Interventi;
- 2) di dare atto che il Quarto Piano degli Interventi del Comune di Cassola risulta quindi composto dagli elaborati di seguito elencati:
 - Tavola 1 a: Quarto Piano degli Interventi – Intero territorio Comunale (scala 1:5.000)
 - Tavola 1 b: Quarto Piano degli Interventi – Intero territorio Comunale (scala 1:5.000)
 - Tavola 2 a: Quarto Piano degli Interventi - Zone significative (scala 1:2.000)
 - Tavola 2 b: Quarto Piano degli Interventi - Zone significative (scala 1:2.000)
 - Tavola 2 c: Quarto Piano degli Interventi - Zone significative (scala 1:2.000)
 - Tavola 2 d: Quarto Piano degli Interventi - Zone significative (scala 1:2.000)
 - Tavola 2 e: Quarto Piano degli Interventi - Zone significative (scala 1:2.000)
 - Tavola 2 f: Quarto Piano degli Interventi - Zone significative (scala 1:2.000)
 - Tavola 2 g: Quarto Piano degli Interventi - Zone significative (scala 1:2.000)
 - Tavola 2 h: Quarto Piano degli Interventi - Zone significative (scala 1:2.000)
 - Tavola 2 i: Quarto Piano degli Interventi - Zone significative (scala 1:2.000)
 - Tavola 2 l: Quarto Piano degli Interventi - Zone significative (scala 1:2.000)
 - Tavola 2 m: Quarto Piano degli Interventi - Zone significative (scala 1:2.000)
 - Tavola 2 n: Quarto Piano degli Interventi - Zone significative (scala 1:2.000)
 - Tavola 3 a: Quarto Piano degli Interventi - Localizzazione degli Interventi sulla zona agricola computata a SAU – Intero Territorio comunale (scala 1:5.000)
 - Tavola 3 b: Quarto Piano degli Interventi - Localizzazione degli Interventi sulla zona agricola computata a SAU – Intero Territorio comunale (scala 1:5.000)
 - P.02 Quarto Piano degli Interventi - Norme Tecniche Operative (NTO)

- P.03B Quarto Piano degli Interventi - Elaborati grafico normativi alle norme tecniche operative (Schede B – Accordi art. 6 L.R. 11/2004)
- P.03C Quarto Piano degli Interventi - Elaborati grafico normativi alle norme tecniche operative (Schede C – Attività confermate con scheda puntuale - estratto)
- P05 Quarto Piano degli Interventi – Interventi e dimensionamento con relazione tecnica
- Elaborato 1 Quarto Piano degli Interventi - Valutazione di compatibilità idraulica;
- Oltre ai seguenti elaborati relativi al Secondo Piano degli Interventi (II stralcio) che vengono integralmente confermati:
- P.03A Secondo Piano degli Interventi (II stralcio)- Elaborati grafico normativi alle norme tecniche operative (Schede A – Schede Norma)
- P.03AM Secondo Piano degli Interventi (II stralcio) - Elaborati grafico normativi alle norme tecniche operative (Schede AM – Aree per il miglioramento qualità urbana)
- P.03AR Secondo Piano degli Interventi (II stralcio) - Elaborati grafico normativi alle norme tecniche operative (Schede AR – Schede di riqualificazione urbana)
- P.04 Secondo Piano degli Interventi (II stralcio) - Prontuario per la qualità architettonica e la mitigazione ambientale;

Si dà atto che la registrazione integrale della seduta è conservata agli atti su nastro magnetico, a tutti gli effetti di legge documento amministrativo (art. 22 comma 20 Legge 241/1990).



COMUNE DI CASSOLA

PROVINCIA DI VICENZA

SETTORE URBANISTICA - EDILIZIA PRIVATA - INFORMATIZZAZIONE
Piazza A. Moro 1 - CAP 36022 Cassola (VI)

Prot. n. _____

Cassola, lì 20/08/2012

PROPOSTA DI DELIBERAZIONE DEL CONSIGLIO COMUNALE SETTORE URBANISTICA - EDILIZIA PRIVATA - INFORMATIZZAZIONE

OGGETTO: PRESA D'ATTO DELL'ADEGUAMENTO DEGLI ELABORATI GRAFICI ALLA DELIBERA DI C.C. N. 37 DEL 06/07/2012 DI APPROVAZIONE DEL QUARTO PIANO DEGLI INTERVENTI.

L'ASSESSORE PROPONENTE

Premesso che:

- con delibera di Consiglio Comunale n. 8 del 2 febbraio 2009 è stato adottato il Piano di Assetto Territoriale del Comune di Cassola;
- giusto quanto disposto dall'art. 15 comma 6 della L.R. 23 aprile 2004, n. 11 e s.m.i., in data 16 marzo 2010 il P.A.T. è stato approvato, in conferenza dei servizi riunita a Venezia presso la Direzione Urbanistica della Regione Veneto;
- con delibera n. 1143 del 23 marzo 2010 la G.R. Veneto ha ratificato, per quanto stabilito dal citato art. 15 comma 6 della L.R. 23 aprile 2004, n. 11 e s.m.i., l'approvazione del P.A.T. dandone pubblicità nel BUR Veneto n. 35 del 27 aprile 2010 acquisendo, quindi, efficacia secondo quanto disposto dall'art. 15 comma 7 della L.R. 23 aprile 2004, n. 11 e s.m.i.;

Considerato che:

- l'art. 12 della L.R. 23 aprile 2004, n. 11 stabilisce che la pianificazione urbanistica comunale si esplica mediante il Piano Regolatore Comunale il quale si articola in disposizioni strutturali, contenute nel Piano di Assetto Territoriale ed in disposizioni operative, contenute nel Piano degli Interventi;
- il Sindaco, secondo quanto stabilito dall'art. 18 comma 1 della L.R. 23 aprile 2004, n. 11 ha illustrato, nella seduta di C.C. n. 90 del 25 novembre 2009, il "Documento Programmatico" del Piano degli Interventi;
- con delibera di C.C. n. 60 del 30 luglio 2010 è stato approvato il primo Piano degli Interventi;
- con delibera di C.C. n. 88 del 10 novembre 2010 è stato approvato il primo stralcio del secondo Piano degli Interventi;
- con delibera di C.C. n. 40 del 30 luglio 2011 è stato approvato il secondo stralcio del secondo Piano degli Interventi (denominato terzo Piano degli Interventi);
- con delibera di C.C. n. 27 del 13 giugno 2012 è stato adottato il 5° Piano degli Interventi Primo Stralcio;

Richiamata la delibera di C.C. n. 37 del 6 luglio 2012 avente per oggetto "*Controdeduzioni alle osservazioni ed approvazione del c.d. quarto piano degli interventi ai sensi dell'art. 18 della legge regionale 23 aprile 2004, n. 11 e s.m.i.*"

Dato atto che:

- a seguito di quanto deliberato dal Consiglio Comunale nella seduta del 6 luglio 2012 si è reso necessario adeguare gli elaborati grafico-normativi alle osservazioni e alle proposte di modifica accolte in fase di approvazione;
- i tecnici incaricati all'elaborazione del Piano hanno provveduto all'adeguamento degli elaborati grafico-normativi relativi al quarto Piano degli Interventi, secondo quanto deliberato dal Consiglio Comunale;

Considerato che il Quarto Piano degli Interventi del Comune di Cassola, aggiornato ai sensi della delibera di C.C. n. 37 del 6 luglio 2012 risulta quindi composto dagli elaborati di seguito elencati:

- Tavola 1 a: Quarto Piano degli Interventi – Intero territorio Comunale (scala 1:5.000)
- Tavola 1 b: Quarto Piano degli Interventi – Intero territorio Comunale (scala 1:5.000)
- Tavola 2 a: Quarto Piano degli Interventi - Zone significative (scala 1:2.000)
- Tavola 2 b: Quarto Piano degli Interventi - Zone significative (scala 1:2.000)
- Tavola 2 c: Quarto Piano degli Interventi - Zone significative (scala 1:2.000)
- Tavola 2 d: Quarto Piano degli Interventi - Zone significative (scala 1:2.000)
- Tavola 2 e: Quarto Piano degli Interventi - Zone significative (scala 1:2.000)
- Tavola 2 f: Quarto Piano degli Interventi - Zone significative (scala 1:2.000)
- Tavola 2 g: Quarto Piano degli Interventi - Zone significative (scala 1:2.000)
- Tavola 2 h: Quarto Piano degli Interventi - Zone significative (scala 1:2.000)
- Tavola 2 i: Quarto Piano degli Interventi - Zone significative (scala 1:2.000)
- Tavola 2 l: Quarto Piano degli Interventi - Zone significative (scala 1:2.000)
- Tavola 2 m: Quarto Piano degli Interventi - Zone significative (scala 1:2.000)
- Tavola 2 n: Quarto Piano degli Interventi - Zone significative (scala 1:2.000)
- Tavola 3 a: Quarto Piano degli Interventi - Localizzazione degli Interventi sulla zona agricola computata a SAU – Intero Territorio comunale (scala 1:5.000)
- Tavola 3 b: Quarto Piano degli Interventi - Localizzazione degli Interventi sulla zona agricola computata a SAU – Intero Territorio comunale (scala 1:5.000)
- P.02 Quarto Piano degli Interventi - Norme Tecniche Operative (NTO)
- P.03B Quarto Piano degli Interventi - Elaborati grafico normativi alle norme tecniche operative (Schede B – Accordi art. 6 L.R. 11/2004)
- P.03C Quarto Piano degli Interventi - Elaborati grafico normativi alle norme tecniche operative (Schede C – Attività confermate con scheda puntuale - estratto)
- P05 Quarto Piano degli Interventi – Interventi e dimensionamento con relazione tecnica
- Elaborato 1 Quarto Piano degli Interventi - Valutazione di compatibilità idraulica;

Oltre ai seguenti elaborati relativi al Secondo Piano degli Interventi (II stralcio) che vengono integralmente confermati:

- P.03A Secondo Piano degli Interventi (II stralcio)- Elaborati grafico normativi alle norme tecniche operative (Schede A – Schede Norma)
- P.03AM Secondo Piano degli Interventi (II stralcio) - Elaborati grafico normativi alle norme tecniche operative (Schede AM – Aree per il miglioramento qualità urbana)
- P.03AR Secondo Piano degli Interventi (II stralcio) - Elaborati grafico normativi alle norme tecniche operative (Schede AR – Schede di riqualificazione urbana)
- P.04 Secondo Piano degli Interventi (II stralcio) - Prontuario per la qualità architettonica e la mitigazione ambientale;

Vista la L.R. 23 aprile 2004, n. 11 e s.m.i. ed in particolare gli artt. 17 e 18;

Vista la normativa statale e regionale in materia;

Tutto ciò premesso;

PROPONE

1. di prendere atto dell'adeguamento a quanto disposto dalla delibera di C.C. n. 37 del 6 luglio 2012 avente per oggetto *“Controdeduzioni alle osservazioni ed approvazione del c.d. quarto piano degli*

interventi ai sensi dell'art. 18 della legge regionale 23 aprile 2004, n. 11 e s.m.i." degli elaborati grafico-normativi relativi al Quarto Piano degli Interventi,

2. di dare atto che il Quarto Piano degli Interventi del Comune di Cassola risulta quindi composto dagli elaborati di seguito elencati:
- Tavola 1 a: Quarto Piano degli Interventi – Intero territorio Comunale (scala 1:5.000)
 - Tavola 1 b: Quarto Piano degli Interventi – Intero territorio Comunale (scala 1:5.000)
 - Tavola 2 a: Quarto Piano degli Interventi - Zone significative (scala 1:2.000)
 - Tavola 2 b: Quarto Piano degli Interventi - Zone significative (scala 1:2.000)
 - Tavola 2 c: Quarto Piano degli Interventi - Zone significative (scala 1:2.000)
 - Tavola 2 d: Quarto Piano degli Interventi - Zone significative (scala 1:2.000)
 - Tavola 2 e: Quarto Piano degli Interventi - Zone significative (scala 1:2.000)
 - Tavola 2 f: Quarto Piano degli Interventi - Zone significative (scala 1:2.000)
 - Tavola 2 g: Quarto Piano degli Interventi - Zone significative (scala 1:2.000)
 - Tavola 2 h: Quarto Piano degli Interventi - Zone significative (scala 1:2.000)
 - Tavola 2 i: Quarto Piano degli Interventi - Zone significative (scala 1:2.000)
 - Tavola 2 l: Quarto Piano degli Interventi - Zone significative (scala 1:2.000)
 - Tavola 2 m: Quarto Piano degli Interventi - Zone significative (scala 1:2.000)
 - Tavola 2 n: Quarto Piano degli Interventi - Zone significative (scala 1:2.000)
 - Tavola 3 a: Quarto Piano degli Interventi - Localizzazione degli Interventi sulla zona agricola computata a SAU – Intero Territorio comunale (scala 1:5.000)
 - Tavola 3 b: Quarto Piano degli Interventi - Localizzazione degli Interventi sulla zona agricola computata a SAU – Intero Territorio comunale (scala 1:5.000)
 - P.02 Quarto Piano degli Interventi - Norme Tecniche Operative (NTO)
 - P.03B Quarto Piano degli Interventi - Elaborati grafico normativi alle norme tecniche operative (Schede B – Accordi art. 6 L.R. 11/2004)
 - P.03C Quarto Piano degli Interventi - Elaborati grafico normativi alle norme tecniche operative (Schede C – Attività confermate con scheda puntuale - estratto)
 - P05 Quarto Piano degli Interventi – Interventi e dimensionamento con relazione tecnica
 - Elaborato 1 Quarto Piano degli Interventi - Valutazione di compatibilità idraulica;
 - Oltre ai seguenti elaborati relativi al Secondo Piano degli Interventi (II stralcio) che vengono integralmente confermati:
 - P.03A Secondo Piano degli Interventi (II stralcio)- Elaborati grafico normativi alle norme tecniche operative (Schede A – Schede Norma)
 - P.03AM Secondo Piano degli Interventi (II stralcio) - Elaborati grafico normativi alle norme tecniche operative (Schede AM – Aree per il miglioramento qualità urbana)
 - P.03AR Secondo Piano degli Interventi (II stralcio) - Elaborati grafico normativi alle norme tecniche operative (Schede AR – Schede di riqualificazione urbana)
 - P.04 Secondo Piano degli Interventi (II stralcio) - Prontuario per la qualità architettonica e la mitigazione ambientale;
3. di dichiarare la presente deliberazione immediatamente eseguibile, ai sensi dell'art. 134, 4° comma del D.Lgs. 18 agosto 2000, n. 267;

L'Assessore Proponente
(dott.ssa Silvia Pasinato)


Si esprime PARERE FAVOREVOLE
in ordine alla regolarità tecnica
Il Responsabile di Servizio
(geom. Francesco Gazzola)



Letto, approvato e sottoscritto.


IL SEGRETARIO GENERALE

Giuseppe Gianpiero Schiavone



IL SINDACO-PRESIDENTE

Silvia Pasinato



SOGGETTA A :

- ✓ pubblicazione all'Albo
- ✓ pubblicazione sul sito informatico comunale
- ✓ comunicazione al proponente

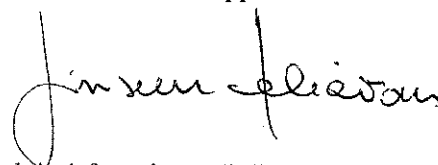
TRASMISSIONE AREA

(art. 4 L.241/90 - Art. 107 comma 3° D.lgs n. 267/2000)

- Amministrativa-Commercio
- Demografici e Statistici
- Economico -Finanziaria
- Tecnica - Settore Urbanistica
- Tecnica - Settore Lavori Pubblici



IL SEGRETARIO GENERALE
Giuseppe G. Schiavone



REFERTO DI PUBBLICAZIONE

N. Reg. Cron. 307 Copia della presente deliberazione è pubblicata sul sito informatico e all'albo pretorio di questo Comune

per giorni 15 consecutivi dal 17. OTT. 2012



Il Funzionario Ufficio Segreteria

IL VICESEGRETARIO
MORO M. NICO

La presente deliberazione è rimasta ininterrottamente pubblicata sul sito informatico del Comune e all'albo pretorio di questo Comune di Cassola fino

al _____

Il Messo Comunale



CERTIFICATO DI ESECUTIVITÀ'

(art. 134 D.Lgs. 18 agosto 2000 n. 267- art. 32 legge 18 giugno 2009, n. 69)

Si certifica che la suesata deliberazione, non soggetta al controllo preventivo di legittimità, è stata pubblicata nelle forme di legge all'Albo pretorio e sul sito informatico del Comune per cui la stessa è divenuta esecutiva ai sensi del 3° comma dell'art. 134 D.Lgs. 18 agosto 2000 n. 267 ed ai sensi dell'art. 32 della legge 18 giugno 2009, n. 69.

Li, _____

IL SEGRETARIO GENERALE