

N. _____ prot.

Ai capigruppo consiliari

N. 25 Reg.

Al Collegio Interno



COMUNE DI CASSOLA

PROVINCIA DI VICENZA

Deliberazione originale della Giunta Comunale

OGGETTO: Presa d'atto mancanza osservazioni e/o opposizioni ed approvazione del piano urbanistico attuativo di iniziativa privata, denominato " PUA N. 12 " in località S. Giuseppe, ai sensi dell'art. 20 della L.R. 23 aprile 2004, N. 11 e S.M.I.
Richiedenti: Ditta Perin Fernanda, Perin Maria, Perin Imelda Gabriella.

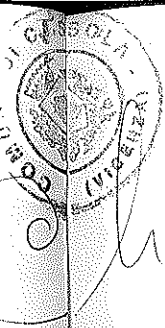
L'anno **duemilasedici** il giorno **diciannove** del mese di **febbraio** alle ore **13.30** e segg. nella sala delle adunanze del Comune suddetto, convocata con appositi avvisi, la Giunta Comunale si é riunita con la presenza dei Signori:

		Presenti	Assenti
MAROSO ALDO	SINDACO	X	
BERTONCELLO MANUELA	VICE - SINDACO	X	
STANGHERLIN GIANNANTONIO	ASSESSORE	X	
TODESCO ANDREA	ASSESSORE		X
SCREMIN GIANNINA	ASSESSORE	X	
ORLANDO FAVARO MARTA	ASSESSORE	X	

e con la partecipazione del Segretario Generale **dott. Giuseppe G. Schiavone**

Il Presidente, constatato il numero legale degli intervenuti, ai sensi dell'art. 29 dello Statuto Comunale, dichiara aperta la riunione ed invita i convocati a deliberare sull'oggetto sopraindicato.

- Servizio Affari Generali
- Servizio Economico – Finanziario
- Servizio Urbanistica – Edilizia Privata - SUAP
- Servizio Lavori Pubblici
- Servizio Pubblica Istruzione -Cultura-Sport- Politiche Giovanili
- Servizio Manutenzioni – Prot. Civile
- Servizio Polizia Locale



COMUNE DI CASSOLA

PROVINCIA DI VICENZA

Proposta di deliberazione di Giunta Comunale nr. 3/2016

Servizio: Area Urbanistica – Ufficio Edilizia Privata

Proponente: Giannantonio Stangherlin

Oggetto:	PRESA D'ATTO MANCANZA OSSERVAZIONI E/O OPPOSIZIONI ED APPROVAZIONE DEL PIANO URBANISTICO ATTUATIVO DI INIZIATIVA PRIVATA, DENOMINATO "PUA N. 12" IN LOCALITÀ S. GIUSEPPE, AI SENSI DELL'ART. 20 DELLA L.R. 23 APRILE 2004, N. 11 E S.M.I. RICHIEDENTI: DITTA PERIN FERNANDA, PERIN MARIA, PERIN IMELDA GABRIELLA.
-----------------	---

L'assessore all'Urbanistica, in merito a quanto in oggetto citato, relaziona quanto segue:

PREMESSO che:

- il Comune di Cassola è dotato di P.A.T. approvato dalla Conferenza dei Servizi in data 16 marzo 2010 e ratificato con D.G.R.V. n. 1143 del 23 marzo 2010;
- attualmente è vigente il 9° P.I. (primo stralcio) adottato con D.C.C. n. 88 del 23 dicembre 2014 ed approvato, secondo le modalità stabilite dalla L.R. Veneto 23 aprile 2004, n. 11 e s.m.i., con D.C.C. n. 11 del 08 aprile 2015;

VISTA la richiesta presentata dalla ditta Perin Fernanda, Perin Maria e Perin Imelda Gabriella per l'attuazione dell'area soggetta a P.U.A. individuata con il nr. 12 dal P.I. vigente, pervenuta al Comune in data 17/01/2014 prot. n. 580 e successivamente integrata più volte, come da ultimo prot. n. 12193 del 02/10/2015;

DATO ATTO che l'area d'intervento, relativa ad un insediamento residenziale, è così classificata dal vigente Piano Regolatore Comunale:

- P.A.T.: parte ATO 1.1 - le piastre residenziali e parte ATO 2 – il sistema dei luoghi centrali; area di urbanizzazione consolidata (art. 49 delle NT) programmata entro il perimetro di ambito idoneo per interventi diretti al miglioramento della qualità urbana e territoriale (art. 51),
- P.I.: Piano urbanistico obbligatorio n. 12. Tessuto consolidato medio RM per insediamento residenziale soggetto principalmente alle Disposizioni generali ed alle Discipline operative delle NTO, in particolare agli artt. 8-14-18 delle Nto (tabella P.U.A.; in particolare colonna "prescrizioni particolari"); l'ambito è attraversato anche dall'individuazione di infrastruttura stradale esistente (via Sant'Antonio);

VISTO il progetto del Piano urbanistico Attuativo di iniziativa privata, composto dalle tavole grafiche e dalla documentazione presentate a corredo dell'istanza sopraccitata, di seguito elencati:



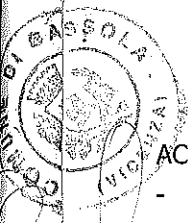
- Tav. 1 – Inquadramento: estratti di PAT, PI e di mappa – prot. n. 1803 del 19/02/2015,
- Tav. 1/a – Inquadramento: scostamenti – prot. n. 1803 del 19/02/2015,
- Tav. 2 – Stato di fatto: rilievo, ortofoto – prot. n. 1803 del 19/02/2015,
- Tav. 3 – Stato di fatto: planimetria zonizzazione – prot. n. 1803 del 19/02/2015,
- Tav. 4 – Stato di fatto: planimetria colture in atto – prot. n. 1803 del 19/02/2015,
- Tav. 5 – Stato di fatto: profili, sezioni stradali – prot. n. 1803 del 19/02/2015,
- Tav. 6 – Stato di fatto: planimetria reti tecnologiche – prot. n. 1803 del 19/02/2015,
- Tav. 7 – Stato di fatto: planimetria reti tecnologiche (fognatura) – prot. n. 1803 del 19/02/2015,
- Tav. 8 – Progetto: planimetria – prot. n. 12193 del 02/10/2015,
- Tav. 9/a – Progetto: planimetria aree private – prot. n. 7949 del 09/07/2015,
- Tav. 9/b – Progetto: planimetria verifica standard – prot. n. 7949 del 09/07/2015,
- Tav. 9/c – Progetto: planimetria aree da cedere – prot. n. 7949 del 09/07/2015,
- Tav. 10 – Progetto: profili, sezioni stradali – prot. n. 7949 del 09/07/2015,
- Tav. 10/a – Progetto: dettagli, sezioni stradali – prot. n. 7949 del 09/07/2015,
- Tav. 10/b – Progetto: dettagli, sezioni stradali – prot. n. 7949 del 09/07/2015,
- Tav. 11 – Progetto: adeguamento L. 13/89 – prot. n. 7949 del 09/07/2015,
- Tav. 12 – Progetto: rete fognaria – prot. n. 12193 del 02/10/2015,
- Tav. 13 – Progetto: illuminazione pubblica – prot. n. 12193 del 02/10/2015,
- Tav. 14 – Progetto: acquedotto, metano – prot. n. 7949 del 09/07/2015,
- Tav. 15 – Progetto: enel, telecom – prot. n. 7949 del 09/07/2015,
- Tav. 16 – Progetto: planivolumetrico – prot. n. 1803 del 19/02/2015,
- Tav. 17 – Progetto: area a verde, zona nord – prot. n. 7949 del 09/07/2015,
- Tav. 18 – Progetto: imp. autom. di irrigazione zona verde nord – prot. n. 7949 del 09/07/2015,
- Tav. 19 – Progetto: area a verde, zona sud – prot. n. 7949 del 09/07/2015,
- Tav. 20 – Progetto: imp. videosorveglianza – prot. n. 7949 del 09/07/2015,
- Tav. 21 – Progetto: dettagli strade di penetrazione – prot. n. 7949 del 09/07/2015,
- Tav. 22 – Progetto: segnaletica stradale – prot. n. 12193 del 02/10/2015,
- Allegato A – Relazione illustrativa – prot. n. 7949 del 09/07/2015,
- Allegato B – Documentazione fotografica – prot. n. 580 del 17/01/2014,
- Allegato C – Norme tecniche di attuazione – prot. n. 7949 del 09/07/2015,
- Allegato D – Relazione geologica – prot. n. 580 del 17/01/2014,
- Allegato E – Schema di convenzione – prot. n. 12193 del 02/10/2015,
- Allegato F – Valutazione clima acustico – prot. n. 580 del 17/01/2014,
- Allegato G – Previsione di spesa – prot. n. 12193 del 02/10/2015,
- Allegato H – Prontuario di mitigazione ambientale – prot. n. 7949 del 09/07/2015,
- Allegato I – Progetto: compatibilità idraulica – prot. n. 580 del 17/01/2014,
- Allegato L – Verifiche illuminotecniche – prot. n. 7949 del 09/07/2015,
- Allegato M – Capitolato speciale d'appalto – prot. n. 7949 del 09/07/2015,

sottoscritti dall'arch. Tonietto Francesco Antonio di Rossano Veneto (VI), iscritto al n. 1986 sez. A/A dell'ordine degli architetti della Provincia di Vicenza;

VISTI i seguenti atti:

- il parere del Responsabile del procedimento in data 23/07/2015,
- il parere della Commissione edilizia comunale nella seduta del 30/07/2015,
- il parere del Responsabile del Settore Lavori pubblici in data 20/08/2015 prot. n. 9972,
- la nota di Telecom (PNL046061 del 18/02/2014) presentata in data 09/07/2015 prot. n. 7949,
- la nota di ENI (offerta n. 1-3NGQVGO del 14/02/2014),
- la nota di ETRA SpA (n. 0014532 del 24/02/2014) presentata in data 27/02/2014 prot. n. 2132,
- il nulla osta del Consorzio di Bonifica Brenta (n. 3780 del 01/04/2014) presentata in data 09/04/2014 prot. n. 3820;

VISTA la deliberazione di Giunta Regionale Veneto n. 1717 del 3 ottobre 2013 e l'allegato parere n. 73 del 20/07/2013 emesso dalla Commissione Regionale VAS a seguito della sentenza n. 58/2013 della Corte Costituzionale in merito all'illegittimità costituzionale dell'art. 40 comma 1 della L.R. Veneto 6 aprile 2012, n. 13 nella parte in cui aggiunge la lettera a) del comma 1-bis dell'art. 14 della L.R. Veneto 26 giugno 2008, n. 4;



ACCERTATO che:

- in tema di assoggettabilità dei P.U.A. alla Valutazione Ambientale Strategica, sono state riconfermate le ipotesi di esclusione già formulate dalla Commissione Regionale VAS con il parere n. 84 del 03/08/2012 e recepite dalla Giunta Regionale Veneto con D.G.R n. 1646 del 7 agosto 2012, stabilendo tra l'altro la non assoggettabilità dei "P.U.A. che non contengono aree di cui all'art. 6 comma 2 lett. b) del Decreto legislativo n. 152/2006, e che hanno una prevalente destinazione residenziale la cui superficie di intervento non superi i 3 ettari";
- il P.U.A. di iniziativa privata oggetto della presente deliberazione ricade nella fattispecie di cui sopra trattandosi di piano con destinazione prevalentemente residenziale esteso su una superficie territoriale di m² 19.584;

RICHIAMATA la delibera di G.C. n. 157 del 02 novembre 2015 avente per oggetto: Esame ed adozione del piano urbanistico Attuativo di iniziativa privata, denominato "PUA n. 12", ai sensi dell'art. 20 della L.R. 23 aprile 2004, n. 11 e s.m.i.. Richiedente: ditta Perin Fernanda - Perin Maria - Perin Imelda Gabriella;

CONSTATATO che, in ottemperanza a quanto disposto dall'art. 20 comma 3 della L.R. 23 aprile 2004, n. 11 e s.m.i., la procedura di deposito e pubblicazione, presso la segreteria comunale (e nel sito internet del Comune di Cassola) è avvenuta regolarmente per 10 giorni consecutivi dal 10/11/2015 al 20/11/2015 e che nei venti giorni successivi non sono giunte al protocollo del Comune opposizioni o osservazioni in merito;

RITENUTO per quanto sopra dover procedere con l'approvazione del Piano Urbanistico Attuativo di iniziativa privata denominato "P.U.A. n. 12";

VISTO il Decreto Legislativo 18 agosto 2000, n. 267 e successive modifiche ed integrazioni;

VISTO il D.P.R. 6 giugno 2001, n. 380 e successive modifiche ed integrazioni;

VISTA la Legge Regionale 23 aprile 2004, n. 11 e successive modifiche ed integrazioni;

VISTA la Legge 12 luglio 2011, n. 106 ed in particolare l'art. 5 comma 13 lett. b): "*i piani attuativi, come denominati dalla legislazione regionale, conformi allo strumento urbanistico generale vigente, sono approvati dalla giunta comunale*";

VISTO lo Statuto Comunale;

VISTO il Decreto Legge 13 maggio 2011, n. 70;

Tutto ciò premesso;

PROPONE

1. di dare atto che le motivazioni espresse in preambolo si intendono quale parte integrante e sostanziale del deliberato;
2. di approvare il progetto di Piano urbanistico Attuativo di iniziativa privata individuato con il n. 12 dal PI vigente, pervenuto al Comune in data 17/01/2014 prot. n. 580 (e successivamente integrato) e presentato dalla ditta Perin Fernanda - Perin Maria - Perin Imelda Gabriella, composto dagli elaborati di seguenti elencati:
 - Tav. 1 – Inquadramento: estratti di PAT, PI e di mappa – prot. n. 1803 del 19/02/2015,
 - Tav. 1/a – Inquadramento: scostamenti – prot. n. 1803 del 19/02/2015,
 - Tav. 2 – Stato di fatto: rilievo, ortofoto – prot. n. 1803 del 19/02/2015,
 - Tav. 3 – Stato di fatto: planimetria zonizzazione – prot. n. 1803 del 19/02/2015,
 - Tav. 4 – Stato di fatto: planimetria colture in atto – prot. n. 1803 del 19/02/2015,
 - Tav. 5 – Stato di fatto: profili, sezioni stradali – prot. n. 1803 del 19/02/2015,
 - Tav. 6 – Stato di fatto: planimetria reti tecnologiche – prot. n. 1803 del 19/02/2015,
 - Tav. 7 – Stato di fatto: plan. reti tecnologiche (fognatura) – prot. 1803 del 19/02/2015,
 - Tav. 8 – Progetto: planimetria – prot. n. 12193 del 02/10/2015,

- Tav. 9/a – Progetto: planimetria aree private – prot. n. 7949 del 09/07/2015,
- Tav. 9/b – Progetto: planimetria verifica standard – prot. n. 7949 del 09/07/2015,
- Tav. 9/c – Progetto: planimetria aree da cedere – prot. n. 7949 del 09/07/2015,
- Tav. 10 – Progetto: profili, sezioni stradali – prot. n. 7949 del 09/07/2015,
- Tav. 10/a – Progetto: dettagli, sezioni stradali – prot. n. 7949 del 09/07/2015,
- Tav. 10/b – Progetto: dettagli, sezioni stradali – prot. n. 7949 del 09/07/2015,
- Tav. 11 – Progetto: adeguamento L. 13/89 – prot. n. 7949 del 09/07/2015,
- Tav. 12 – Progetto: rete fognaria – prot. n. 12193 del 02/10/2015,
- Tav. 13 – Progetto: illuminazione pubblica – prot. n. 12193 del 02/10/2015,
- Tav. 14 – Progetto: acquedotto, metano – prot. n. 7949 del 09/07/2015,
- Tav. 15 – Progetto: enel, telecom – prot. n. 7949 del 09/07/2015,
- Tav. 16 – Progetto: planivolumetrico – prot. n. 1803 del 19/02/2015,
- Tav. 17 – Progetto: area a verde, zona nord – prot. n. 7949 del 09/07/2015,
- Tav. 18 – Progetto: impianto di irrigazione zona verde nord – prot. n. 7949 del 09/07/2015,
- Tav. 19 – Progetto: area a verde, zona sud – prot. n. 7949 del 09/07/2015,
- Tav. 20 – Progetto: imp. videosorveglianza – prot. n. 7949 del 09/07/2015,
- Tav. 21 – Progetto: dettagli strade di penetrazione – prot. n. 7949 del 09/07/2015,
- Tav. 22 – Progetto: segnaletica stradale – prot. n. 12193 del 02/10/2015,
- Allegato A – Relazione illustrativa – prot. n. 7949 del 09/07/2015,
- Allegato B – Documentazione fotografica – prot. n. 580 del 17/01/2014,
- Allegato C – Norme tecniche di attuazione – prot. n. 7949 del 09/07/2015,
- Allegato D – Relazione geologica – prot. n. 580 del 17/01/2014,
- Allegato E – Schema di convenzione – prot. n. 12193 del 02/10/2015,
- Allegato F – Valutazione clima acustico – prot. n. 580 del 17/01/2014,
- Allegato G – Previsione di spesa – prot. n. 12193 del 02/10/2015,
- Allegato H – Prontuario di mitigazione ambientale – prot. n. 7949 del 09/07/2015,
- Allegato I – Progetto: compatibilità idraulica – prot. n. 580 del 17/01/2014,
- Allegato L – Verifiche illuminotecniche – prot. n. 7949 del 09/07/2015,
- Allegato M – Capitolato speciale d'appalto – prot. n. 7949 del 09/07/2015,

sottoscritti dall'arch. Tonietto Francesco Antonio di Rossano Veneto (VI), iscritto al n: 1986 sez. A/A dell'ordine degli architetti della Provincia di Vicenza;

3. di richiamare le condizioni e prescrizioni contenute nei pareri delle aziende che gestiranno i sottoservizi, degli Enti e degli uffici interessati, alle quali la ditta dovrà attenersi nella progettazione esecutiva e nella realizzazione delle opere di urbanizzazione;
4. di dare atto che la documentazione di progetto, anche se non materialmente allegata alla presente delibera in quanto rimane depositata agli atti all'interno dello specifico fascicolo dell'Ufficio Urbanistica, costituisce parte integrante e sostanziale della presente deliberazione;
5. di dare mandato al Responsabile dell'Ufficio Urbanistica - Edilizia Privata di predisporre la pubblicazione e il deposito del Piano Urbanistico Attuativo ai sensi dell'art. 20, comma 3, della L.R. 11/2004 nonché ogni altro atto necessario all'attuazione del Piano;
6. di dare atto che, ai fini della pubblicazione informatica ai sensi del Decreto Legge 13 maggio 2011, n. 70 (convertito con modificazioni dalla L. 12 luglio 2011, n. 106), gli elaborati tecnici costituenti il Piano sono gli stessi di quanto già pubblicati in sede di adozione, e perciò si rimanda a tali elaborati già pubblicati.
7. di dichiarare il presente provvedimento immediatamente eseguibile onde consentire l'immediata operatività delle procedure.



Amministratore proponente: Giannantonio Stangherlin

Giannantonio Stangherlin

PARERI EX. ARTT. 49 D.Lgs. n.267/2000 e s.m.i.

Il Responsabile del servizio esprime parere Favorevole in ordine alla Regolarità Tecnica

FIRMA: Ing. Renzo Nichele

RN

DATA:

18/02/2016

Il Responsabile del servizio esprime parere Favorevole in ordine alla Regolarità Contabile

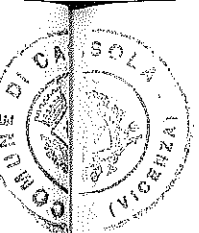
FIRMA: Rag. Annalisa Minuzzo

DATA:

Il Responsabile del servizio esprime parere Favorevole in ordine alla Regolarità Contabile e Copertura Finanziaria

FIRMA: Rag. Annalisa Minuzzo

DATA:



LA GIUNTA COMUNALE

- VISTA la proposta di deliberazione
- ACCERTATA la propria competenza ai sensi dell'art. 28 dello Statuto Comunale;
- Acquisiti i pareri di cui all'art. 49 del Decreto Legislativo 18 agosto 2000, n. 267;
- Con voti favorevoli unanimi legalmente espressi;

DELIBERA

1. di dare atto che le motivazioni espresse in preambolo si intendono quale parte integrante e sostanziale del deliberato;
2. di approvare il progetto di Piano urbanistico Attuativo di iniziativa privata individuato con il n. 12 dal PI vigente, pervenuto al Comune in data 17/01/2014 prot. n. 580 (e successivamente integrato) e presentato dalla ditta Perin Fernanda - Perin Maria - Perin Imelda Gabriella, composto dagli elaborati di seguenti elencati:
 - Tav. 1 -- Inquadramento: estratti di PAT, PI e di mappa – prot. n. 1803 del 19/02/2015,
 - Tav. 1/a – Inquadramento: scostamenti – prot. n. 1803 del 19/02/2015,
 - Tav. 2 – Stato di fatto: rilievo, ortofoto – prot. n. 1803 del 19/02/2015,
 - Tav. 3 – Stato di fatto: planimetria zonizzazione – prot. n. 1803 del 19/02/2015,
 - Tav. 4 – Stato di fatto: planimetria colture in atto – prot. n. 1803 del 19/02/2015,
 - Tav. 5 – Stato di fatto: profili, sezioni stradali – prot. n. 1803 del 19/02/2015,
 - Tav. 6 – Stato di fatto: planimetria reti tecnologiche – prot. n. 1803 del 19/02/2015,
 - Tav. 7 – Stato di fatto: plan. reti tecnologiche (fognatura) – prot. 1803 del 19/02/2015,
 - Tav. 8 -- Progetto: planimetria – prot. n. 12193 del 02/10/2015,
 - Tav. 9/a – Progetto: planimetria aree private – prot. n. 7949 del 09/07/2015,
 - Tav. 9/b – Progetto: planimetria verifica standard – prot. n. 7949 del 09/07/2015,
 - Tav. 9/c – Progetto: planimetria aree da cedere – prot. n. 7949 del 09/07/2015,
 - Tav. 10 – Progetto: profili, sezioni stradali – prot. n. 7949 del 09/07/2015,
 - Tav. 10/a – Progetto: dettagli, sezioni stradali – prot. n. 7949 del 09/07/2015,
 - Tav. 10/b – Progetto: dettagli, sezioni stradali – prot. n. 7949 del 09/07/2015,
 - Tav. 11 – Progetto: adeguamento L. 13/89 – prot. n. 7949 del 09/07/2015,
 - Tav. 12 – Progetto: rete fognaria – prot. n. 12193 del 02/10/2015,
 - Tav. 13 – Progetto: illuminazione pubblica – prot. n. 12193 del 02/10/2015,
 - Tav. 14 – Progetto: acquedotto, metano – prot. n. 7949 del 09/07/2015,
 - Tav. 15 – Progetto: enel, telecom – prot. n. 7949 del 09/07/2015,
 - Tav. 16 -- Progetto: planivolumetrico – prot. n. 1803 del 19/02/2015,
 - Tav. 17 – Progetto: area a verde, zona nord – prot. n. 7949 del 09/07/2015,
 - Tav. 18 – Progetto: impianto di irrigazione zona verde nord – prot. n. 7949 del 09/07/2015,
 - Tav. 19 -- Progetto: area a verde, zona sud – prot. n. 7949 del 09/07/2015,
 - Tav. 20 – Progetto: imp. videosorveglianza – prot. n. 7949 del 09/07/2015,



- Tav. 21 – Progetto: dettagli strade di penetrazione – prot. n. 7949 del 09/07/2015,
- Tav. 22 – Progetto: segnaletica stradale – prot. n. 12193 del 02/10/2015,
- Allegato A – Relazione illustrativa – prot. n. 7949 del 09/07/2015,
- Allegato B – Documentazione fotografica – prot. n. 580 del 17/01/2014,
- Allegato C – Norme tecniche di attuazione – prot. n. 7949 del 09/07/2015,
- Allegato D – Relazione geologica – prot. n. 580 del 17/01/2014,
- Allegato E – Schema di convenzione – prot. n. 12193 del 02/10/2015,
- Allegato F – Valutazione clima acustico – prot. n. 580 del 17/01/2014,
- Allegato G – Previsione di spesa – prot. n. 12193 del 02/10/2015,
- Allegato H – Prontuario di mitigazione ambientale – prot. n. 7949 del 09/07/2015,
- Allegato I – Progetto: compatibilità idraulica – prot. n. 580 del 17/01/2014,
- Allegato L – Verifiche illuminotecniche – prot. n. 7949 del 09/07/2015,
- Allegato M – Capitolato speciale d'appalto – prot. n. 7949 del 09/07/2015,


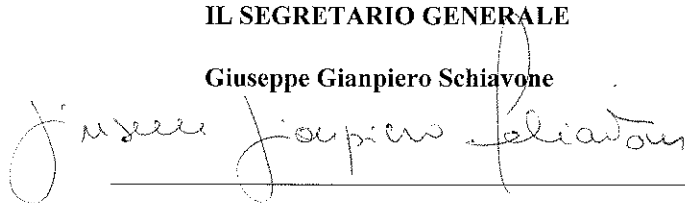
sottoscritti dall'arch. Tonietto Francesco Antonio di Rossano Veneto (VI), iscritto al n. 1986 sez. A/A dell'ordine degli architetti della Provincia di Vicenza;

3. di richiamare le condizioni e prescrizioni contenute nei pareri delle aziende che gestiranno i sottoservizi, degli Enti e degli uffici interessati, alle quali la ditta dovrà attenersi nella progettazione esecutiva e nella realizzazione delle opere di urbanizzazione;
4. di dare atto che la documentazione di progetto, anche se non materialmente allegata alla presente delibera in quanto rimane depositata agli atti all'interno dello specifico fascicolo dell'Ufficio Urbanistica, costituisce parte integrante e sostanziale della presente deliberazione;
5. di dare mandato al Responsabile dell'Ufficio Urbanistica - Edilizia Privata di predisporre la pubblicazione e il deposito del Piano Urbanistico Attuativo ai sensi dell'art. 20, comma 3, della L.R. 11/2004 nonché ogni altro atto necessario all'attuazione del Piano;
6. di dare atto che, ai fini della pubblicazione informatica ai sensi del Decreto Legge 13 maggio 2011, n. 70 (convertito con modificazioni dalla L. 12 luglio 2011, n. 106), gli elaborati tecnici costituenti il Piano sono gli stessi di quanto già pubblicati in sede di adozione, e perciò si rimanda a tali elaborati già pubblicati.
7. di dichiarare il presente provvedimento immediatamente eseguibile onde consentire l'immediata operatività delle procedure.

Letto, approvato e sottoscritto.


IL SEGRETARIO GENERALE

Giuseppe Gianpiero Schiavone



IL SINDACO

A. Maroso



SOGGETTA A :

TRASMISSIONE SERVIZIO


(art. 4 L.241/90 - Art. 107 comma 3° D.lgs n. 267/2000)

- ✓ pubblicazione sul sito informatico comunale
- ✓ comunicazione al proponente

- Affari generali - Assistenza - Demografici e Statistici
- Cultura -Sport -Pubblica Istruzione -Politiche giovanili
- Economico -Finanziario
- Urbanistica - Ed. Privata -CED-SUAP
- Lavori Pubblici -Patrimonio e demanio
- Manutenzioni -Prot.Civile
- Polizia Locale



IL SEGRETARIO GENERALE
Giuseppe G. Schiavone



REFERTO DI PUBBLICAZIONE


N. Reg. Cron. 37 Copia della presente deliberazione è pubblicata sul sito informatico di questo Comune di Cassola per giorni 15 consecutivi dal

25 FEB. 2016



Il Funzionario Ufficio Segreteria

IL VICESEGRETARIO
MORO DOMINICO



La presente deliberazione è rimasta ininterrottamente pubblicata sul sito informatico di questo Comune di Cassola fino

ai _____

Il Messo Comunale



CERTIFICATO DI ESECUTIVITÀ'

(art. 134 D.Lgs. 18 agosto 2000 n. 267- art. 32 legge 18 giugno 2009, n. 69)

Si certifica che la suesata deliberazione, non soggetta al controllo preventivo di legittimità, è stata pubblicata nelle forme di legge all'Albo pretorio e sul sito informatico del Comune per cui la stessa è divenuta esecutiva ai sensi del 3° comma dell'art. 134 D.Lgs. 18 agosto 2000 n. 267 ed ai sensi dell'art. 32 della legge 18 giugno 2009, n. 69.

Li, _____

IL SEGRETARIO GENERALE